53

idź na nie siedź w domu WYCIECZKĘ

spacer z cyklu „Lasy i doliny Małopolski"

MAJÓWKA W LESIE WITKOWICKIM

01 maja 2026 r.







Start: *Kraków, Siewna Wiadukt (przystanek autobusowy)*
Meta: *Kraków, Mackiewicza (przystanek autobusowy)*
Jak dojechać? *autobusem KMK nr 169 lub tramwajem nr 18 lub 50 z centrum Krakowa*
Jak wrócić? *autobusem KMK nr 137, 138, 169, 172, 469 lub 572 do centrum Krakowa*

Kraków Siewna Wiadukt (KMK) – ◈ *Dwór Buszczyńskich (z zewnątrz)* – ❀ *Dolina Bibiczanki* – *Górka Narodowa* – ✸ *punkt widokowy* – ❀ *Park Leśny Witkowice* – ❀ *Dolina Bibiczanki* – *Witkowice* – ▣ *ruiny prochowni* - ❀ *Dolina Prądnika (użytek ekologiczny)* – ❀ *Park Tadeusza Kościuszki* – ◈ *Dworek Białoprądnicki* – ***Kraków Mackiewicza (KMK)***
trasa ok. 8 km; *pkt do OTP i Miłośnika Jury: 8*

Warte zobaczenia:



❶ Dwór Buszczyńskich

Znajdujący się przy ul. Siewnej 25 dwór to wyjątkowy zabytek na mapie miasta Krakowa. Powstał na przełomie XIX i XX w., należał wówczas do Konstantego Buszczyńskiego – przedsiębiorcy, ziemianina i urzędnika konsularnego, który w majątku na Górce Narodowej prowadził hodowlę i selekcję buraka cukrowego. Jego firma była znana nie tylko w Polsce, ale również za granicą. Zabytkowy dwór przy ul. Siewnej 25 kilkukrotnie zmieniał właścicieli.



❷ Park Leśny Witkowice

To jedne z kilku krakowskich parków o charakterze leśnym. Znajduje się on na terenie Witkowic, a jego główna oś ciągnie się wzdłuż doliny rzeki Bibiczanki. W parku rośnie wiele gatunków drzew i krzewów, zachowany został fragment lasu grądowego na bardzo urozmaiconym terenie, który od 2010 r. chroniony jest jako użytek ekologiczny „Las w Witkowicach". Na ternie parku utworzono ścieżkę edukacyjną dla dzieci, z licznymi stanowiskami doświadczalnymi, urządzeniami do zabawy czy miejscem na grilla lub ognisko.



❸ Dolina Prądnika (użytek ekologiczny)

Dolina Prądnika jest najdłuższą jurajską doliną. Wody Prądnika płyną od swoich źródeł w Sułoszowej, poprzez Ojcowski Park Narodowy, Korzkiew aż do Krakowa, gdzie w rejonie Dąbia wpadają do Wisły. Na terenie naszego miasta nazywany jest Białuchą, prawdopodobnie od dawnego białawego osadu, jaki ze sobą ciągnął.
Fragment Prądnika (Białuchy) – od granic Krakowa do Parku Tadeusza Kościuszki w 2008 r. objęty został ochroną poprzez ustanowienie na tym terenie użytku ekologicznego. Zajmuje on powierzchnię ok. 14 ha i chroni naturalnie meandrujące koryta rzeki Prądnik, stanowiące ważne siedlisko przyrodnicze oraz stanowisko rzadkich lub chronionych gatunków. Odnotowano tutaj 19 gatunków ssaków oraz 51 gatunków ptaków, w tym m.in. jedyne stwierdzone w Krakowie miejsce występowania pliszki górskiej.

❹ Park Tadeusza Kościuszki

to park w Krakowie rozciągający się pomiędzy Dworkiem Białoprądnickim a terenami klubu sportowego Clepardia (otwartego basenu i campingu). Powstał w XVI w. wokół dawnego obronnego pałacu bpa Samuela Maciejowskiego jako park renesansowy z czterema ozdobnymi kwaterami, alejami i szpalerami lip, grabów i wiązów. Obecnie pełni funkcję rekreacyjną dla okolicznych mieszkańców. Ciekawostką jest, że przez jego teren przepływa rzeka Białucha.



❺ Dworek Białoprądnicki

Historia dworku sięga połowy XVI w. i obfituje w związki z najwybitniejszymi postaciami kultury i historii Polski – zachwycał się nim Jan Kochanowski, bywał tu Mikołaj Rej, opisał go w pierwszym polskim dramacie Łukasz Górnicki, a swoje pracownie malarskie mieli tu Jacek Malczewski i Olga Boznańska. Przez wieki bryła budynku zmieniała się, zanikały fortyfikacje, transformacji ulegał też przypałacowy krajobraz. Zniknęły młyny i pierwsze papiernie, pozostała receptura słynnego prądnickiego chleba oraz biały dworek zatopiony w zieleni – dzisiejsze Centrum Kultury.

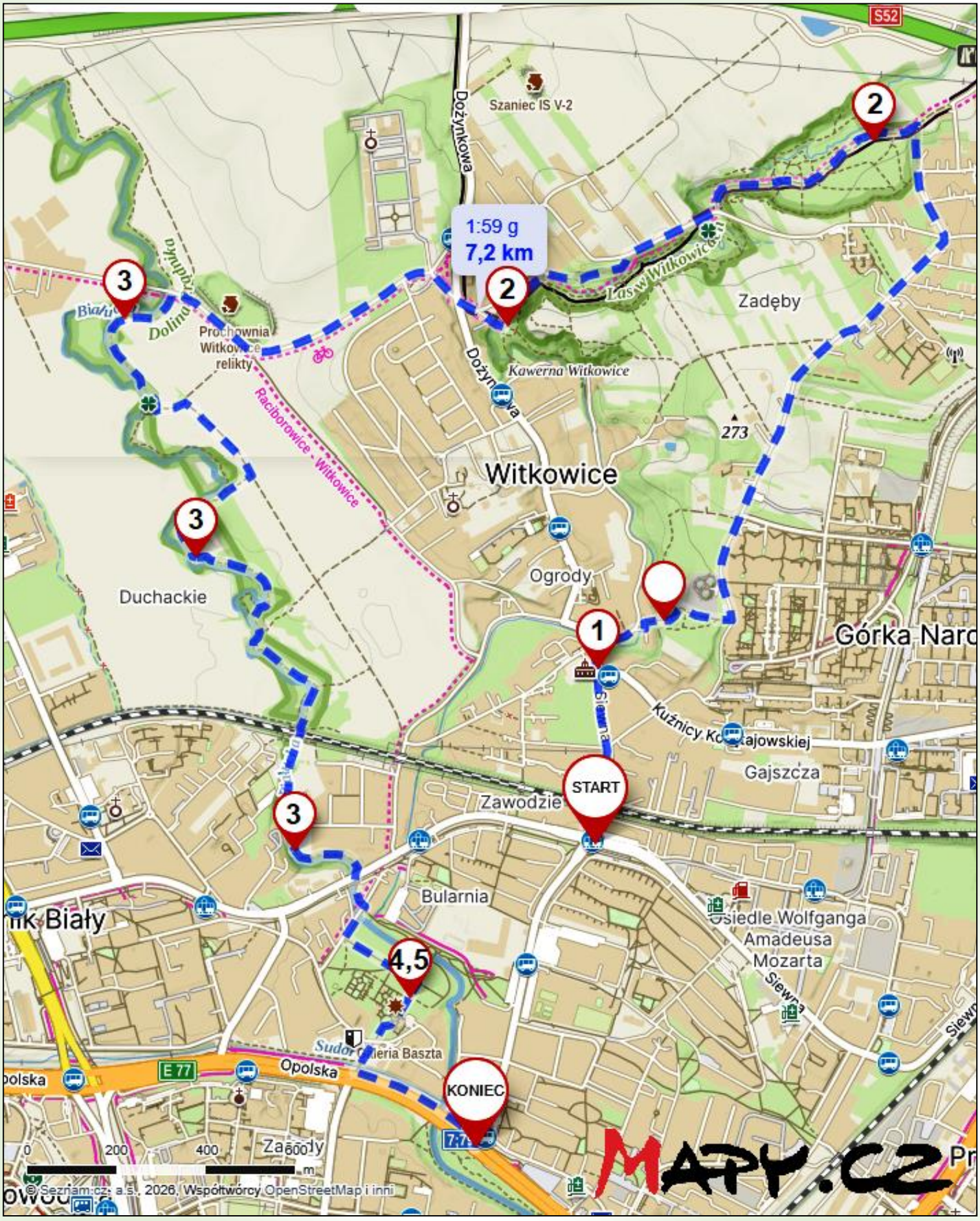

Mapa trasy wykonana w ramach bezpłatnej licencji portalu ***www.mapy.cz***

Profil wysokościowy trasy

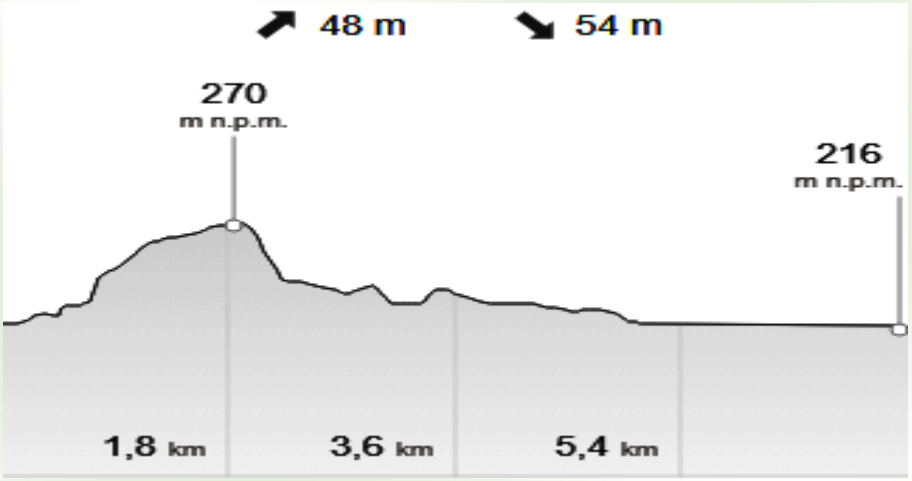

Miejsce na potwierdzenia terenowe, pieczątki, notatki

Wydawca:
Oddział Krakowski PTTK im. ks. Karola Wojtyły w Krakowie
KOŁO GRODZKIE PTTK im. Ludomira Sawickiego
ul. Zyblikiewicza 2B, 31-029 Kraków
www.krakowpttk.pl **www.kologrodzkie.pl**

Opracowanie merytoryczne: Kamil Barwacz
Opracowanie winietki: Bogdan Nowak
Zdjęcia: polskiezabytki.pl (1), okolicekrakowa.com.pl (2, 2a), Maria Lappe (3, 3a, 5), wikipedia.org (pozostałe)
Opracowanie graficzne: Kamil Barwacz
Mapa i profil trasy: portal www.mapy.cz

Projekt zrealizowano przy wsparciu finansowym Województwa Małopolskiego w ramach konkursu ofert z turystyki pn. „Małopolska Gościnna"
Projekt zrealizowano przy wsparciu finansowym Powiatu Krakowskiego
Projekt zrealizowano przy wsparciu finansowym Lokalnej Grupy Działania „Blisko Krakowa"

Patronat honorowy:
Pan Łukasz Smółka, Marszałek Województwa Małopolskiego
Małopolska Organizacja Turystyczna

Patronat medialny: Gazeta Krakowska

Wydanie II zaktualizowane, Kraków 2026, nakład: 60 egzemplarzy