31

idź na nie siedź w domu WYCIECZKĘ

spacer z cyklu „Lasy i doliny Małopolski”

JASKINIE W DOLINIE PRĄDNIKA

01 sierpnia 2026 r.







Start: *Smardzowice Wołówka (przystanek autobusowy)*
Meta: *Czajowice (przystanek autobusowy)*
Jak dojechać? *autobus KMK nr 267 z pętli Krowodrza Górka*
Jak wrócić? *autobus KMK nr 310 z Czajowic*

Smardzowice Wołówka (KMK) – ▲*Góra Okopy* – ✸*punkt widokowy* – ◈*grodzisko na Górze Okopy* – ❀*Jaskinia Ciemna* – Dolina Prądnika – Jonaszówka – ▲*Chełmowa Góra (472 m)* – ❀*Grota Łokietka* – ***Czajowice (KMK)***
trasa 8 km*, pkt do OTP i Miłośnika Jury: 8*

Warte zobaczenia:


1a



1b



2


3

Jaskinie i schroniska skalne są charakterystyczną grupą form związanych z wapieniami i działalnością krasową wód podziemnych. Rozwinęły się one głównie w skalistej odmianie wapienia jurajskiego. Wyżyna Krakowsko-Częstochowska jest obszarem licznego ich występowania. Do tej pory zinwentaryzowano tu ok. 1900 jaskiń i schronisk (małych jaskiń), z czego na Ojcowski Park Narodowy przypada ich ponad 700.

Do najdłuższych jaskiń na terenie Parku należą: Łokietka (320 m), Ciemna (209 m), Zbójecka (189 m), Sąspowska (100 m). Mniejsze jaskinie i schroniska leżą przeważnie na lewym zboczu Doliny Prądnika i mają one na ogół przebieg poziomy, rozmieszczone są na różnych wysokościach nad dnem dolin. Niektóre wejścia do jaskiń są dobrze widoczne, jednak większość z nich jest trudna do odnalezienia w skałkach.

Ich tajemnicze wnętrza od wieków wyzwalały chęć dociekań i przeżyć poznawczych, kulturalnych, estetycznych. W dawnych czasach stanowiły schronienia tutejszych ludów i przedhistorycznych zwierząt. Odwiedzali je wielcy ludzie zapisani w historii, w tym także królowie, twórcy kultury, dawały schronienie uczestnikom zrywów patriotycznych (czas Powstania Styczniowego). Są terenem penetracji naukowych, ekologicznych. To miejsca niecodziennych rodzinnych przeżyć turystycznych i krajoznawczych.

❶ Góra Okopy

To wzgórze w Ojcowskim Parku Narodowym nad Doliną Prądnika. Na porośniętym lasem szczycie wzgórza archeolodzy znaleźli pozostałości dawnego grodziska Okopy. Porośnięta lasem część wzgórza nad Doliną Prądnika znajduje się w granicach Ojcowskiego Parku Narodowego. Pochodzenie nazwy Okopy jest nieznane. Przez wzgórze prowadzi znakowany szlak turystyki pieszej z punktami widokowymi na Dolinę Prądnika. Z uwagi na lokalizację tuż ponad urwistymi ścianami skał Okopy, szlak jak i punkty widokowe zabezpieczone są linowymi barierkami.

❷ Jaskinia Ciemna

Położona jest w masywie Góry Koronnej. Należy do najważniejszych stanowisk środkowej epoki kamienia w Polsce, na którym znaleziono liczne narzędzia krzemienne należące do kultury mikocko-prądnickiej. To ślady obecności człowieka w okresie dolnego paleolitu (ok. 120 tys. temu). Stanowi fragment dawnego systemu podziemnych korytarzy i komór, o łącznej długości 209 m. Przed wejściem usytuowano zrekonstruowane obozowisko neandertalczyków oraz platformę widokową z panoramą na Dolinę Prądnika i charakterystyczną skałą wapienną zwaną Rękawicą.

❸ Grota Łokietka

Jest to największa jaskinia, spośród wszystkich znanych na terenie Ojcowskiego Parku Narodowego. Składa się z kilku korytarzy i dwóch dużych sal oraz dwóch mniejszych. Na jej ścianach można zauważyć polewy i inne utwory bogatej szaty naciekowej będące śladami modelowania jaskini przez potok przepływający swobodnie po jej dawnym dnie. Na uwagę zasługuje pięknie wykształcony duży słup naciekowy ("Orzeł"). Zimują w niej różne gatunki nietoperzy. Legenda wiąże jaskinię z miejscem ukrywania się króla Władysława Łokietka.

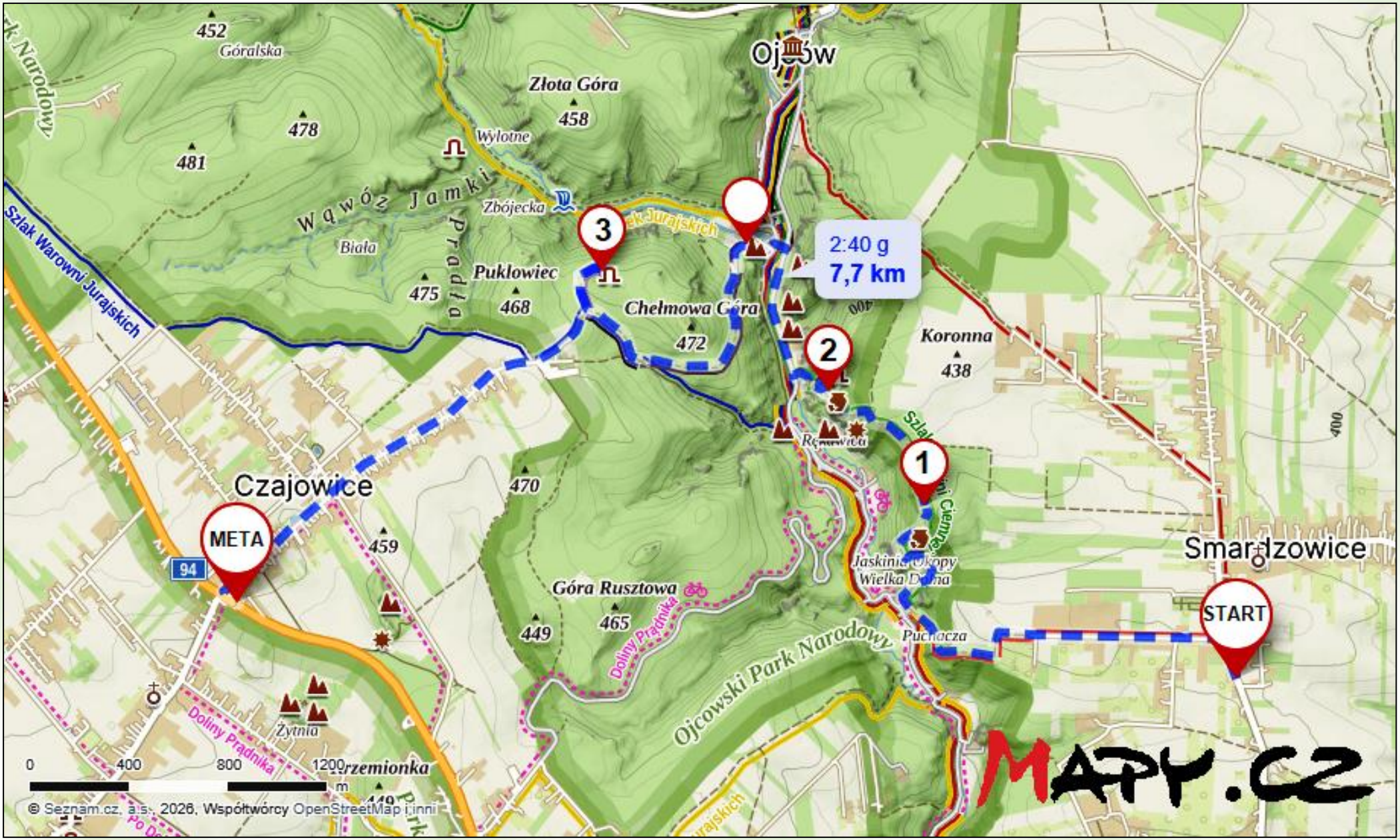

Mapa trasy wykonana w ramach bezpłatnej licencji portalu ***www.mapy.cz***

Profil wysokościowy trasy



Miejsce na potwierdzenia terenowe, pieczątki, notatki

Wydawca:
Oddział Krakowski PTTK im. ks. Karola Wojtyły w Krakowie
KOŁO GRODZKIE PTTK im. Ludomira Sawickiego
ul. Zyblikiewicza 2B, 31-029 Kraków
www.krakowpttk.pl **www.kologrodzkie.pl**

Opracowanie merytoryczne: Jerzy Weżgowiec
Opracowanie winietki: Bogdan Nowak
Zdjęcia: Maria Lappe (2, 3), wikipedia.org (domena publiczna) (pozostałe)
Opracowanie graficzne: Kamil Barwacz
Mapa i profil trasy: portal www.mapy.cz

Projekt zrealizowano przy wsparciu finansowym Województwa Małopolskiego w ramach konkursu ofert z turystyki pn. „Małopolska Gościnna"
Projekt zrealizowano przy wsparciu finansowym Powiatu Krakowskiego
Projekt zrealizowano przy wsparciu finansowym Lokalnej Grupy Działania „Blisko Krakowa"

Patronat honorowy:
Pan Łukasz Smółka, Marszałek Województwa Małopolskiego
Małopolska Organizacja Turystyczna

Patronat medialny: Gazeta Krakowska

Wydanie II zaktualizowane, Kraków 2026, nakład: 60 egzemplarzy