213

idź na nie siedź w domu WYCIECZKĘ

spacer z cyklu „Warownie i zamki Małopolski"

SZLAK WAROWNI JURAJSKICH NA RATY - CZĘŚĆ CZWARTA

25 lipca 2026 r.







Start: *Skała (przystanek autobusowy KMK)*
Meta: *Imbramowice Dolne (przystanek autobusowy MLD)*
Jak dojechać? *autobus KMK nr 267 z pętli Krowodrza Górka*
Jak wrócić? *autobus MLD linii nr A12 z Imbramowic Dolnych*

Skała(KMK) – *zabudowa miasta - Księża Droga - Leśniczówka Popowiec - Las Dębowiec - Leśna Góra (417 m) - Tarnawa (dwór z XVIII w.) - Las Skrzynki - Imbramowice (klasztor ss. Norbertanek, izba regionalna)* - ***Imbramowice Dolne (MLD)***
trasa ok. 11 km*, pkt do OTP i Miłośnika Jury: 11*

Warte zobaczenia:


1a

❶ Skała

To jedno z najstarszych książęcych miast w Małopolsce, ściśle związane z Krakowem. Zostało założone w 1267 r., czyli 10 lat po lokacji Krakowa, z inicjatywy księżnej Salomei, siostry krakowskiego księcia Bolesława Wstydliwego.

Miasto zachowało pamięć o swojej fundatorce i obok kościoła parafialnego znajduje się kaplica poświęcona błogosławionej Salomei oraz dwa pomniki – jeden przy kościele parafialnym, drugi – na skalskim rynku.

Odbiciem średniowiecznego układu miasta jest rynek, na którego centralnej części, obok fontanny, znajduje się rzeźba prof. Czesława Dźwigaja – pomnik zatytułowany „Zatrzymany orszak", upamiętniająca powstanie miasta. Wspomniana już wcześniej Salomea jest pierwszą postacią w orszaku.

Zerwanie więzi z Krakowem, które nastąpiło po III rozbiorze Polski kiedy to Skała stała się częścią zaboru rosyjskiego skutkowało utratą statusu miasta na 117 lat (1890-1987). Tablica na budynku Urzędu Miasta upamiętnia przywrócenie w 1987 r. praw miejskich.


1b

❷ Księża Droga

Opuszczając Skałę i kierując się do niebieskiego Szlaku Warowni Jurajskich przechodzi się Księżą Drogą (zwaną także Drogą Książęcą) - obok kościoła parafialnego św. Mikołaja, kaplicy błogosławionej Salomei i jej pomnika.


4

❸ Dłubniański Park Krajobrazowy

Podążając Szlakiem Warowni Jurajskich od strony Grodziska w stronę Imbramowic, wchodzi się na teren Dłubniańskiego Parku Krajobrazowego. Ten utworzony w 1981 r. park krajobrazowy położony jest na granicy dwóch regionów – Wyżyny Krakowsko-Częstochowskiej i Wyżyny Miechowskiej. Swoim zasięgiem obejmuje nie tylko dolinę rzeki Dłubni, ale pobliskie lasy, wzniesienia pokryte polami uprawnymi (jak np. Leśna Góra) czy źródło Hydrologów - jedno z najpiękniejszych pulsujących wypływów wody zasilające rzekę Dłubnię.


5a

❹ Dwór w Tarnawie

Ten klasycystyczny, modrzewiowy dwór z 1784 r. otoczony jest czterohektarowym parkiem, w którym wiele drzew jest pomnikami przyrody. W skład zespołu dworsko-parkowego wchodzą także oficyna i budynki gospodarcze. W 1897 r. urodził się i mieszkał tu Zygmunt Nowak (zm. w 1972 r.) – prof. Politechniki Krakowskiej, twórca krakowskiej szkoły architektury krajobrazu oraz opublikowanego w 1948 r. projektu stworzenia na obszarze Wyżyny Krakowsko-Częstochowskiej parku krajobrazowego.


5b

❺ Imbramowice

To wieś z XIII w., której założenie wiąże się z fundacją klasztoru dla Norbertanek w 1226 roku przez biskupa Iwo Odrowąża, na terenie należącym do jego wuja Imbrama. Norbertanki to najstarszy żeński klasztor działający na terenie Polski. Kompleks klasztoru i wieś Imbramowice z kościołem parafialnym pod wezwaniem św. Benedykta Opata jest najlepszym przykładem jak wielką rolę gospodarczą i kulturową odgrywały od czasów średniowiecza klasztory.

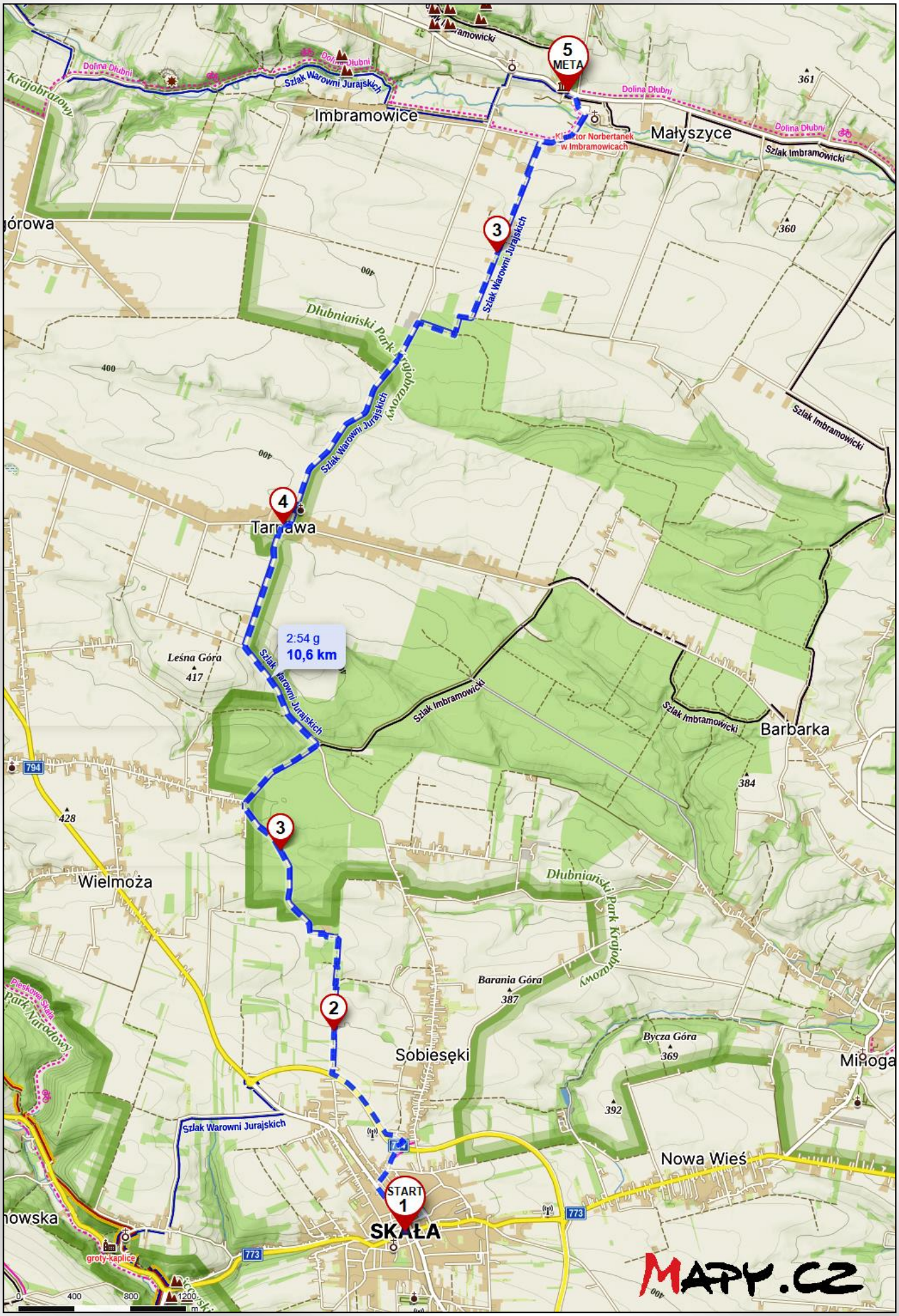

Mapa trasy wykonana w ramach bezpłatnej licencji portalu ***www.mapy.cz***

Profil wysokościowy trasy

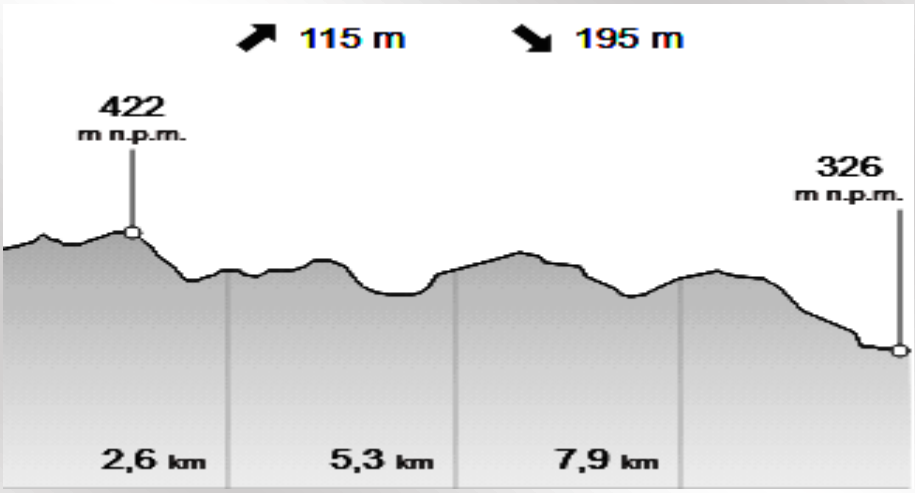

Miejsce na potwierdzenia terenowe, pieczątki, notatki

Wydawca:
Oddział Krakowski PTTK im. ks. Karola Wojtyły w Krakowie
KOŁO GRODZKIE PTTK im. Ludomira Sawickiego
ul. Zyblikiewicza 2B, 31-029 Kraków
www.krakowpttk.pl **www.kologrodzkie.pl**

Opracowanie merytoryczne: Ewa Gawryła
Opracowanie winietki: Bogdan Nowak
Zdjęcia: polska-org.pl (1b), proszewycieczki.wordpress.com (1c), polskiezabytki.pl (4), naszkawalekswiata.pl (5b, 5c), Franciszek Rozmus, gazetaolkuska.pl (5d), wikipedia.org (domena publiczna) (pozostałe)
Opracowanie graficzne: Kamil Barwacz
Mapa i profil trasy: portal www.mapy.cz

Projekt zrealizowano przy wsparciu finansowym Województwa Małopolskiego w ramach konkursu ofert z turystyki pn. „Małopolska Gościnna"
Projekt zrealizowano przy wsparciu finansowym Powiatu Krakowskiego
Projekt zrealizowano przy wsparciu finansowym Lokalnej Grupy Działania „Blisko Krakowa"

Patronat honorowy:
Pan Łukasz Smółka, Marszałek Województwa Małopolskiego
Małopolska Organizacja Turystyczna

Patronat medialny: Gazeta Krakowska

Wydanie I, Kraków 2026, nakład: 60 egzemplarzy