206

idź na nie siedź w domu WYCIECZKĘ

spacer z cyklu „Góry i pagórki”

WYCIECZKA GÓRSKA KOZIARZ

06 czerwca 2026 r.







Start: *Tylmanowa Rzeka (przystanek autobusowy)*
Meta: *Szczawnica (przystanek autobusowy)*
Jak dojechać? *autobus pośpieszny z Małopolskiego Dworca Autobusowego*
Jak wrócić? *autobus pośpieszny ze Szczawnicy*

Tylmanowa Rzeka (PKS) – *Polana Kolebisko (820 m.n.p.m.) – ▲Koziarz (943 m n.p.m.) – ✸wieża widokowa – ▲Błyszcz (945 m n.p.m.) – ◈ołtarz papieski - ▲Dzwonkówka (982 m n.p.m.) – ▲Bereśnik (843 m n.p.m) – ◈schronisko PTTK – Węglarzyska – lawendowa wzgórza –* ***Szczawnica Urząd Miasta i Gminy (PKS)***
ok. 7 godzin marszu, trasa umiarkowana, długa,
ok. 19 km długości i 800 m przewyższeń*; pkt do GOT: 19, BZ.09*

Warte zobaczenia:



❶ Tylmanowa

Znajdziemy tutaj przełom rzeki Dunajec pod wzgórzem Baszta (540 m n.p.m.), które stanowi zakończenie grzbietu opadającego z Makowicy. Zbocze w tym miejscu obrywa się skalnymi ścianami w kierunku Dunajca. U podnóża Baszty znajduje się kapliczka, zaś na jej stromych skalistych zboczach droga krzyżowa, tzw. „kalwaria tylmanowska", oraz kamień upamiętniający bohaterów walk z lat 1914–1918.



❷ Polana Kolebisko (820 m n.p.m.)

To malownicza górska polana z piękną panoramą Tatr i Gorców. Podziwiać z niej można najwyższe szczyty Tatr Wysokich z gniazdem Gerlacha (2655 m n.p.m.) na czele, Łomnicą (2634 m n.p.m.) i Kieżmarskim Szczytem (2557 m n.p.m.). Efektownie prezentują się z polany szczyty Tatr Bielskich - w tym Hawrań (2152 m n.p.m.) - najwyższy szczyt pasma oraz bliźniacza Płaczliwa Skała (2142 m n.p.m.). Z polany dostrzec możemy przy dobrej widoczności nawet szczyty Tatr Wysokich i Zachodnich górujące nad polskim Podhalem: grań, którą biegnie Orla Perć, Świnicę (2301 m n.p.m.) czy też Czerwone Wierchy (od 2005 m n.p.m. do 2122 m n.p.m.). Z polany rozpościera się również panorama Pienin Właściwych. Okazale prezentują się z tej perspektywy m.in. masyw Trzech Koron (982 m n.p.m.), piramidalny szczyt Nowej Góry (902 m n.p.m.) oraz Góra Zamkowa (799 m n.p.m.) i grań Pieninek.



❸ Koziarz (942 m n.p.m.)

Na wierzchołu tego beskidzkiego szczytu, zwanego także Suchym Groniem, stoi 30-metrowa wieża widokowa. Wybudowana przez gminę Ochotnica Dolna nawiązuje swoją architekturą do kościołów gotyckich oraz lokalnego, tradycyjnego budownictwa.
Z wieży rozległe panoramy Tatr (od Tatr Wysokich po Tatry Zachodnie), Beskidu Sądeckiego (Pasmo Radziejowej 1262 m n.p.m. z Przehybą 1175 m n.p.m. i Pasmo Jaworzyny Krynickiej), Gorców (Lubań 1225 m n.p.m., Gorc Kamienicki 1228 m n.p.m.) Beskidu Wyspowego (z najwyższą w paśmie Mogielica 1170 m n.p.m.) Pienin, a nawet odległego Beskidu Niskiego.

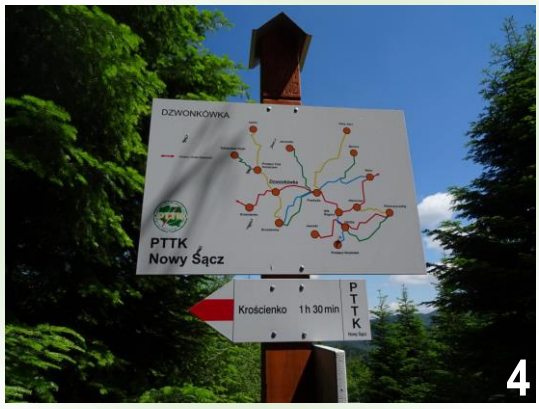

❹ Dzwonkówka (982 m n.p.m.)

Ten rozległy i nieco tajemniczy szczyt Beskidu Sadeckiego owiany jest mrożącymi krew w żyłach podaniami i legendami. W okolicy kulminacji zalesionego grzbietu funkcjonował do 1987 roku cmentarz, zwany mogielnikiem. Chowano w tym miejscu zmarłych niegodnych według ówczesnych standardów pochówku w poświęconej ziemi.



❺ Bacówka PTTK pod Bereśnikiem

To klimatyczne górskie schronisko położone w cieniu góry Bereśnik i „sądeckiego Giewontu" - powulkanicznej Bryjarki. Schronisko funkcjonuje od 1989 roku i jest ostatnią bacówką tzw. turystyki kwalifikowanej, które powstały według koncepcji Edwarda Moskały. Niezapomniana atmosfera i autorskie menu gospodarzy bacówki. Z jadalni schroniska widoczna jest rozległa panorama Pienin.

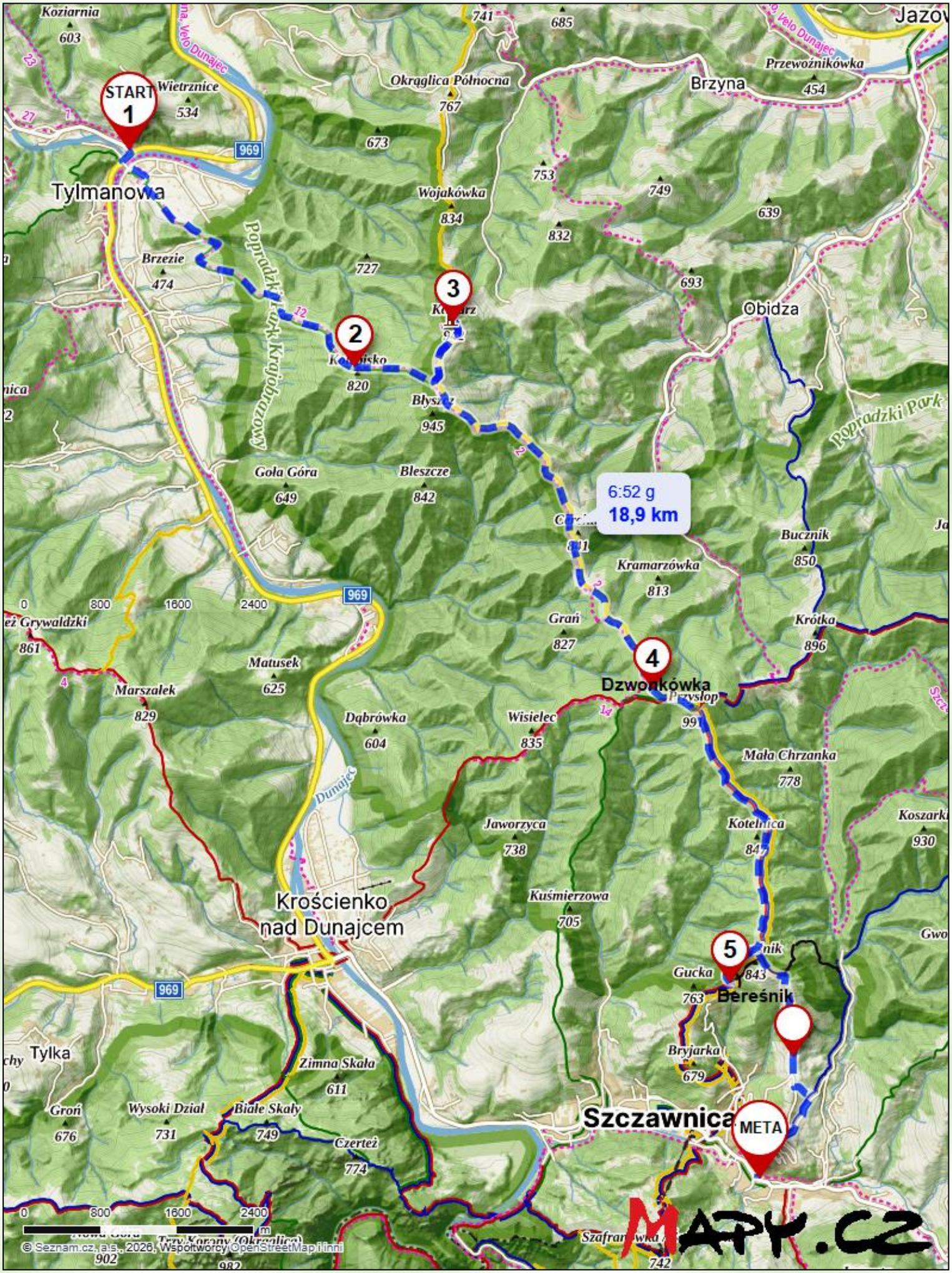

Mapa trasy wykonana w ramach bezpłatnej licencji portalu ***www.mapy.cz***

Profil wysokościowy trasy

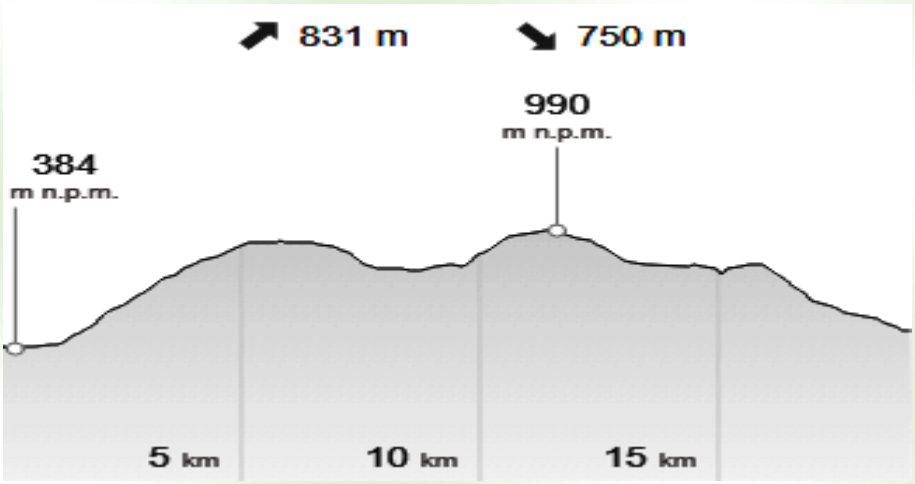

Miejsce na potwierdzenia terenowe, pieczątki, notatki

Wydawca:
Oddział Krakowski PTTK im. ks. Karola Wojtyły w Krakowie
KOŁO GRODZKIE PTTK im. Ludomira Sawickiego
ul. Zyblikiewicza 2B, 31-029 Kraków
www.krakowpttk.pl **www.kologrodzkie.pl**

Opracowanie merytoryczne: Damian Cisowski
Opracowanie winietki: Bogdan Nowak
Zdjęcia: Jerzy Opiała, beskidsadecki.eu (2), plannawypad.pl (3), wycieczkoteka.pl (3a), szlaki.net.pl (4), Dorota Nowak (4a), wikipedia.org (domena publiczna) (pozostałe)
Opracowanie graficzne: Kamil Barwacz
Mapa i profil trasy: portal www.mapy.cz

Projekt zrealizowano przy wsparciu finansowym Województwa Małopolskiego w ramach konkursu ofert z turystyki pn. „Małopolska Gościnna"
Projekt zrealizowano przy wsparciu finansowym Powiatu Krakowskiego
Projekt zrealizowano przy wsparciu finansowym Lokalnej Grupy Działania „Blisko Krakowa"

Patronat honorowy:
Pan Łukasz Smółka, Marszałek Województwa Małopolskiego
Małopolska Organizacja Turystyczna

Patronat medialny: Gazeta Krakowska

Wydanie I, Kraków 2026, nakład: 60 egzemplarzy