204

idź na nie siedź w domu WYCIECZKĘ

spacer z cyklu „Warownie i zamki Małopolski“

NA GRODZISKO LEDNICKIE

17 maja 2026 r.







Start: *Trąbki P+R (przystanek autobusowy KMK)*
Meta: *Wieliczka Rynek Kopalnia (przystanek autobusowy KMK)*
Jak dojechać? *autobus KMK nr 274 z pętli Nowy Bieżanów Południe*
Jak wrócić? *autobus KMK nr 224, 274 lub 304 z Wieliczki*

Trąbki P+R (KMK) - *✸Tarnówka (punkt widokowy) –*
◈Biskupice (kościół św. Marcina z XV w.) - ◈grodzisko kultury łużyckiej -
◈Tomaszkowice (pozostałości dworu) - Winnica – ✸punkt widokowy -
Lednica Górna – ***Wieliczka Rynek Kopalnia (KMK)***
trasa ok. 10 km*; pkt do OTP: 10*

Warte zobaczenia:



❶ Trąbki

Wieś licząca ok. 1600 mieszkańców, położona przy drodze z Wieliczki do Gdowa. Tradycja mówi, że Trąbki były wsią królewską, skąd wywodzili się trębacze królewscy - stąd nazwa wsi. Od 1 października 2018 roku miejscowość łączy z Krakowem linia autobusowa komunikacji miejskiej nr 274, choć w 2026 roku trasa w Krakowie została skrócona do pętli Nowy Bieżanów Południe.



❷ Kościół św. Marcina w Biskupicach

Wieś Biskupice po raz pierwszy wzmiankowana była w 1220 r. Odtąd aż do 1783 r. była własnością duchaków. Sam kościół powstał przed 1662 rokiem na miejscu poprzedniego, ale później kilka razy był przebudowywany. Jan Długosz twierdził, że pierwotny kościół istniał już na przełomie XII i XIII w. Wg tradycji powstał na miejscu pogańskiej świątyni. Na pewno przez pierwsze stulecia był to kościół drewniany. W 1662 r. doszło do ponownej konsekracji obecnego kościoła, dlatego musiał istnieć już wcześniej. Kaplica boczna została dobudowana przypuszczalnie na przełomie XVII i XVIII w. Z kolei w 1888 r. od zachodu wzniesiono neogotycką wieżę (odstającą stylowo od reszty budowli) i wydłużono nawę. Kościół został zniszczony w 1914 r., a następnie gruntownie odbudowany.



❸ Dwór w Biskupicach

Biskupicki dwór jest częściowo pamiątką po duchakach. Składa się bowiem z dwóch części (później przebudowanych), z których starsza to dawny XVIII-wieczny klasztor, a nowsza została dobudowana przez Konopków. Kolejni właściciele, Mieroszewscy, rozbudowali dwór oraz wznieśli w 1899 roku kapliczkę św. Jana Nepomucena. W okresie międzywojennym mieszkali tu Walterowie, wywłaszczeni po wojnie. W późniejszych latach we dworze urządzono szkołę, a teren parku niszczał. Pojawiły się też nowe inwestycje na terenie dworskim (m.in. nowa szkoła, boiska). W roku 2000 potomkowie dawnych właścicieli wykupili dwór z fragmentem ogrodu i rozpoczęli trwający do dziś remont.



❹ Grodzisko w Biskupicach

Na wzniesieniu Bukowa Góra na południe od centrum Biskupic są dobrze widoczne ślady wałów. To grodzisko z okresu kultury łużyckiej (ok. 2700 lat temu), z przełomu epoki brązu i epoki żelaza. Jest wyraźnie widoczny wał otaczający dawny majdan (teren wykarczowany), gdzie zapewne okoliczna ludność się gromadziła przed najazdami, a od strony wschodniej widać drugi wał.



❺ Dwór w Tomaszkowicach

Już w XV w. na jednym ze wzgórz istniała strażnica rycerska, stanowiąca potem podstawy kolejnych dworów. Obecny dwór pochodzi z XIX i XX wieku, uzyskując kształt w czasach rodziny Stonawskich. Po wojnie rodzina została wysiedlona, teren rozparcelowano, a we dworze urządzono różne instytucje i zakwaterowano lokatorów. Zlikwidowano też wieś Tomaszkowice, włączając ją do Przebieczan. Na początku lat 90. wróciła wieś Tomaszkowice, ale dawni właściciele długo starali się o odzyskanie dworu. Ostatecznie kupili go wraz z lokatorami, którzy niechętnie się wyprowadzali do oferowanych mieszkań. Aktualnie trwa długoletni remont dworu.

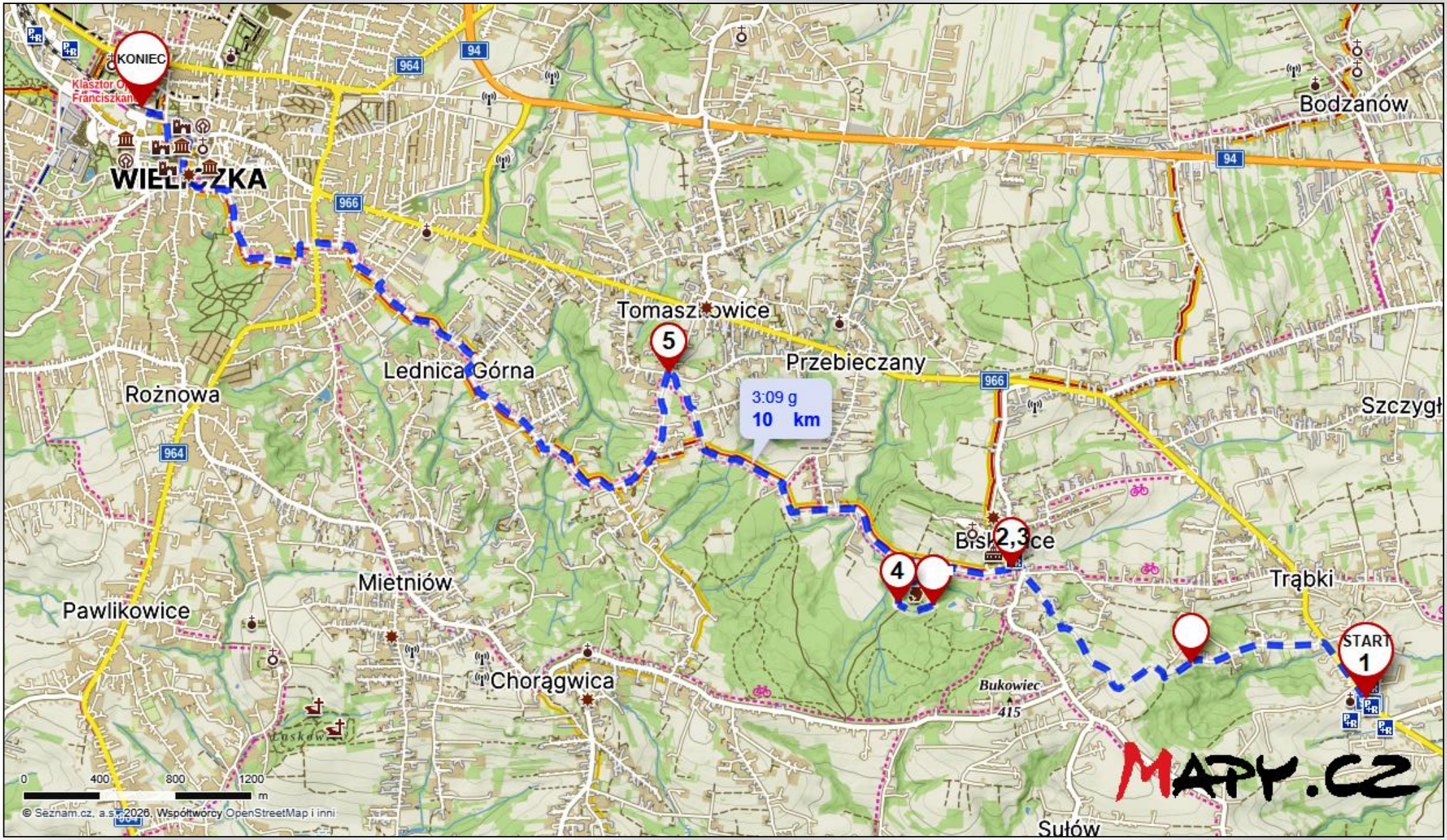

Mapa trasy wykonana w ramach bezpłatnej licencji portalu ***www.mapy.cz***

Profil wysokościowy trasy



Miejsce na potwierdzenia terenowe, pieczątki, notatki

Wydawca:
Oddział Krakowski PTTK im. ks. Karola Wojtyły w Krakowie
KOŁO GRODZKIE PTTK im. Ludomira Sawickiego
ul. Zyblikiewicza 2B, 31-029 Kraków
www.krakowpttk.pl **www.kologrodzkie.pl**

Opracowanie merytoryczne: Emil Bajorek
Opracowanie winietki: Bogdan Nowak
Zdjęcia: straznicyczasu.pl (4), slowianie.3bird.pl (4a, 4b, 4c), polskiezabytki.pl (5), wikipedia.org (domena publiczna) (pozostałe)
Opracowanie graficzne: Kamil Barwacz
Mapa i profil trasy: portal www.mapy.cz

Projekt zrealizowano przy wsparciu finansowym Województwa Małopolskiego w ramach konkursu ofert z turystyki pn. „Małopolska Gościnna"
Projekt zrealizowano przy wsparciu finansowym Powiatu Krakowskiego
Projekt zrealizowano przy wsparciu finansowym Lokalnej Grupy Działania „Blisko Krakowa"

Patronat honorowy:
Pan Łukasz Smółka, Marszałek Województwa Małopolskiego
Małopolska Organizacja Turystyczna

Patronat medialny: Gazeta Krakowska

Wydanie I, Kraków 2026, nakład: 60 egzemplarzy