202

idź na nie siedź w domu WYCIECZKĘ

spacer z cyklu „Góry i pagórki”

NA GÓRĘ ŚW. MARCINA

10 maja 2026 r.







Start: *Łowczów (stacja kolejowa)*
Meta: *Tarnów (stacja kolejowa)*
Jak dojechać? *pociągiem osobowym z Krakowa Głównego*
Jak wrócić? *pociągiem osobowym z Tarnowa*

Łowczów (PKP) – *◈ Piotrkowice (kościół negotycki) - ▲Słona Góra (403 m) – ✠cmentarz z I wojny światowej - ◈ Poręba Radlna (kościół neogotycki) - Zawada - ▲Góra św. Marcina (884 m n.p.m.) – ✸punkt widokowy – ◈ ruiny zamku Tarnowskich -* ***Tarnów (PKP)***
trasa ok. 17 km, *pkt do OTP: 17, pkt do GOT: 21, BW.01*

Warte zobaczenia:



❶ Piotrkowice

Miejscowość swoją historią sięga XV wieku. Od 1470 r. istniała tutaj parafia pw. św. Michała Archanioła, zasięgiem obejmująca m.in. Łowczów. Najważniejszym punktem we wsi jest neogotycki kościół z lat 1905-1907 wybudowany wg projektu Jana Sasa-Zubrzyckiego; polichromie wewnątrz zaprojektował Edward Dutkiewicz. Funkcjonuje tutaj „Oberża pod Grzybem", obok której niegdyś wystawiono pomnik największego grzyba na świecie - liczącego 15 kg okazu szmaciaka gałęzistego (koziej brody), wpisanego do księgi rekordów Guinnessa.



❷ Słona Góra (403 m n.p.m.)

Położona jest na Pogórzu Ciężkowickim, ma 2 wierzchołki: właściwy, liczący 403 m n.p.m., oraz niższy, mierzący 376 m n.p.m. Jej nazwa pochodzi od złóż soli, które były tu eksploatowane w średniowieczu; poniżej szczytu zlokalizowane są również Słone Bagna, gdzie - zgodnie z podaniami lokalnych mieszkańców - do dzisiaj występują słone wysięki. Co więcej, odnaleziono tu również niewielkie pokłady rudy żelaza. Masyw ma wybitne walory widokowe: na południu dobrze widoczne jest pasmo Brzanki na Pogórzu Ciężkowickim, masywy Maślanej Góry i Chełmu oraz pasma Jaworza, Jaworzyny Krynickiej i Radziejowej w Beskidzie Niskim i Sądeckim. Przy dobrych warunkach okazale prezentuje się panorama Tatr.



❸ Zawada

Miejscowość położona jest na szczycie Góry Św. Marcina (384 m n.p.m.), a swoją historią sięga prawdopodobnie już XII w. Nazwa wsi pochodzi z kolei od "zawady", czyli przeszkody na drodze. W miejscu dzisiejszej wsi istniało wczesnośredniowieczne grodzisko z pogańską gontyną (IX-X w.), w której rzekomo czczono Pogwizda - boga wiatru. Najważniejszym obiektem jest tutaj zabytkowy kościółek drewniany pw. św. Marcina. Od jego patrona pochodzi nazwa szczytu.



❹ Góra Św. Marcina (384 m n.pm.)

Jest najdalej na północ wysuniętym punktem Pogórza Ciężkowickiego, jak również - według niektórych krajoznawców - całych Karpat. Administracyjnie częściowo leży na terenie wsi Zawada, a częściowo w Tarnowie. Przez lokalnych mieszkańców nazywany "Marcinką", jest popularnym celem wycieczek pieszych z Tarnowa.



❺ ruiny zamku Tarnowskich

Zlokalizowane pod szczytem "Marcinki" ruiny zamku rodziny Tarnowskich - założycieli Tarnowa, pochodzą z XIV-XVI w. W przeszłości zamek był jedną z największych rezydencji możnowładczych w Polsce. Co nietypowe, dysponował własną kaplicą zamkową - pw. Najświętszej Marii Panny z 1331 r. W okresie renesansu znacząco rozbudowany; tuż po przebudowie - w 1528 r. -przez pół roku stanowił de facto stolicę Węgier: rezydował tu król Jan Zápolya z dworem. Od XVIII w. ostatecznie opuszczony, stopniowo popadał w ruinę. Istnieją szeroko zakrojone plany jego odbudowy.

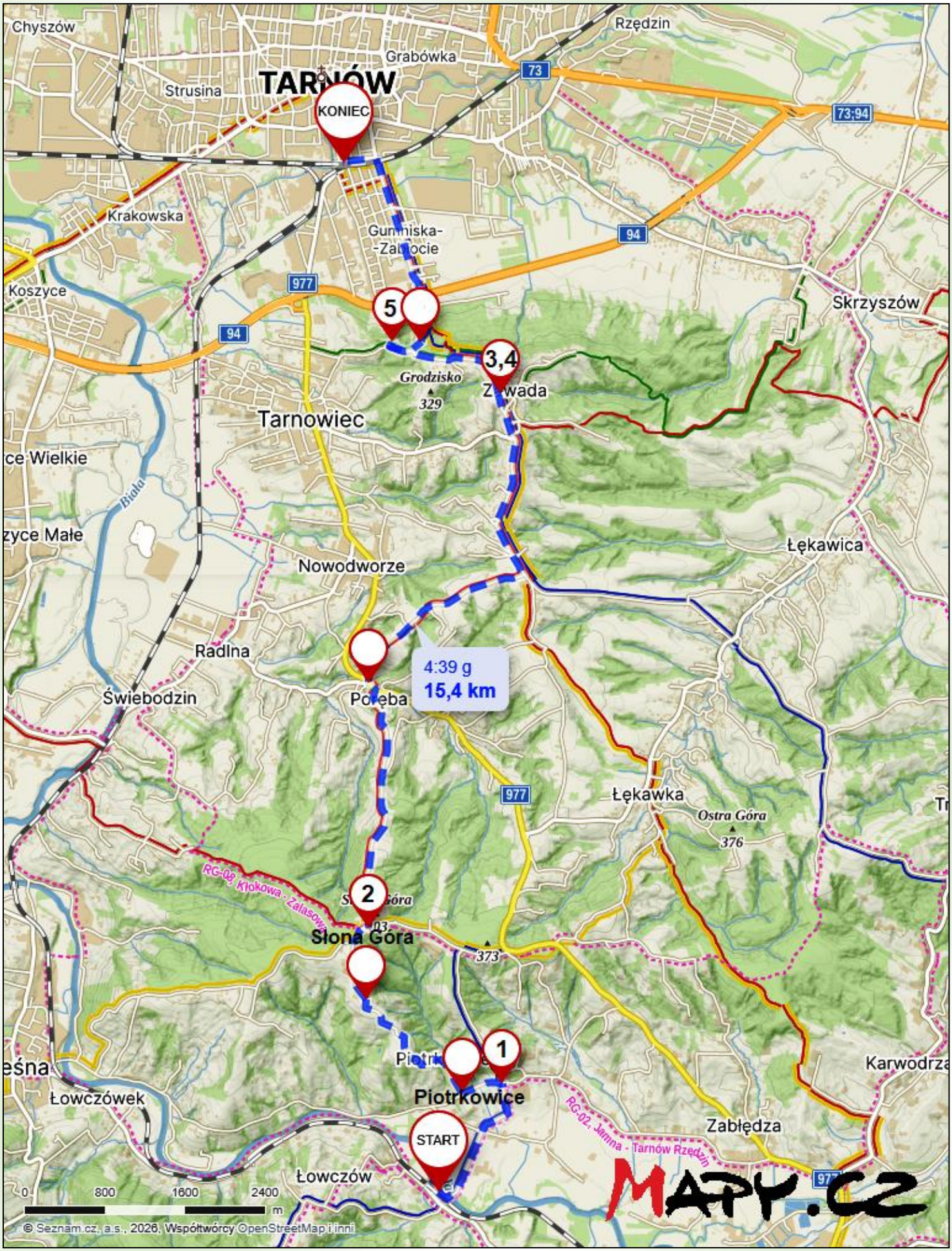

Mapa trasy wykonana w ramach bezpłatnej licencji portalu ***www.mapy.cz***

Profil wysokościowy trasy

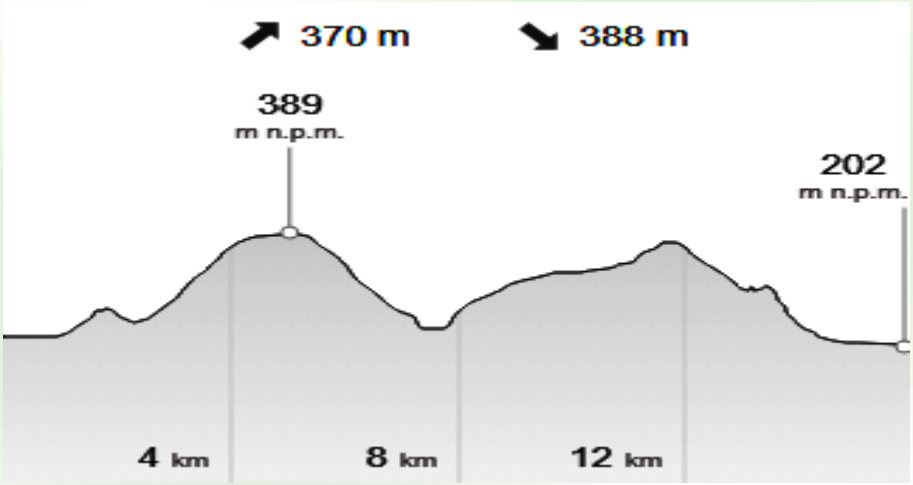

Miejsce na potwierdzenia terenowe, pieczątki, notatki

Wydawca:
Oddział Krakowski PTTK im. ks. Karola Wojtyły w Krakowie
KOŁO GRODZKIE PTTK im. Ludomira Sawickiego
ul. Zyblikiewicza 2B, 31-029 Kraków
www.krakowpttk.pl **www.kologrodzkie.pl**

Opracowanie merytoryczne: Kacper Szymański
Opracowanie winietki: Bogdan Nowak
Zdjęcia: tarnowskiekoscioly.net (1), mapy.cz (2a, 4a), Kacper Szymański (4, 4b), wikipedia.org (domena publiczna) (pozostałe)
Opracowanie graficzne: Kamil Barwacz
Mapa i profil trasy: portal www.mapy.cz

Projekt zrealizowano przy wsparciu finansowym Województwa Małopolskiego w ramach konkursu ofert z turystyki pn. „Małopolska Gościnna"
Projekt zrealizowano przy wsparciu finansowym Powiatu Krakowskiego
Projekt zrealizowano przy wsparciu finansowym Lokalnej Grupy Działania „Blisko Krakowa"

Patronat honorowy:
Pan Łukasz Smółka, Marszałek Województwa Małopolskiego
Małopolska Organizacja Turystyczna

Patronat medialny: Gazeta Krakowska

Wydanie I, Kraków 2026, nakład: 60 egzemplarzy