KOŁO GRODZKIE PTTK im. Ludomira Sawickiego KRAKÓW

201

# idź na nie siedź w domu WYCIECZKĘ

***spacer z cyklu „Warownie i zamki Małopolski"***

# SZLAK WAROWNI JURAJSKICH NA RATY - CZĘŚĆ DRUGA

***03 maja 2026 r.***










***Start:*** *Bębło Lasek (przystanek autobusowy KMK)*
***Meta:*** *Smardzowice Remiza (przystanek autobusowy KMK)*
***Jak dojechać?*** *autobus KMK nr 310 z pętli Salwator*
***Jak wrócić?*** *autobus KMK nr 267 ze Smardzowic*

***Bębło Lasek (KMK) –*** *❀ Jaskinia Łabajowa – ❀ Jaskinia Nietoperzowa - ▲Grodzisko (Skała 502) – Dąbrówka - ▲Chełmowa Góra (473 m) - ◈ Ojców (zabudowa uzdrowiskowa) –* ***Smardzowice Remiza (KMK)***
***trasa ok. 11 km****; pkt do OTP i Miłośnika Jury: 11*

# Warte zobaczenia:




## ❶ Bębło

*Bębło jest dobrym punktem wypadowym zarówno do dolinek krakowskich jak i Ojcowskiego Parku Narodowego. Przechodząc przez tę, założoną według tradycji przez Tatarów wieś, dochodzimy do szlaku niebieskiego, który to właśnie jest szlakiem nazwanym Szlakiem Warowni Jurajskich. Jest to szlak, który wiedzie przez Jurę Krakowsko-Częstochowską od Rudawy do Mstowa, a jego patronem jest Andrzej Stróżecki, zasłużony działacz turystyczny z Zawiercia.*




## ❷ Jaskinia Łabajowa

*Mimo, że leży na prywatnym terenie jest ogólnie dostępna. Można wejść do otwartej przedniej komory jaskini, mimo, że ma się wrażenie, że wielki głaz zagradza wejście.*
*Skała Łabajowa, w której mieści się jaskinia służy adeptom wspinaczki skałkowej jako miejsce treningu i poznawania technik wspinaczki.*




## ❸ Jaskinia Nietoperzowa

*Już od pięciu pokoleń właściciele terenu, na którym znajduje się jaskinia oprowadzają po jej wnętrzu. Zwiedzanie trwające około 40 minut jest prawdziwą atrakcją turystyczną. Teren wokół jaskini jest również pięknie zagospodarowany (z wiatą, ławami, stołem) i stanowi przyjemne miejsce odpoczynku przed kontynuowaniem trasy wycieczki.*




## ❹ Grodzisko

*Grodziskiem nazwali mieszkańcy skałę, ostaniec wapienny, znajdujący się we wsi Jerzmanowice. Dawniej ta skała uchodziła za najwyższe wzniesienie na Jurze Krakowsko-Częstochowskiej i była nazywana Skałą 502. Obecnie wiadomo, że Skała 502 jest najwyższym wzniesieniem, ale nie na całej Jurze, lecz tylko na Wyżynie Olkuskiej i mając (wg najnowszych pomiarów) około 513 metrów wysokości ustępuje tylko o 2 metry Górze Zamkowej w Podzamczu (okolice Ogrodzieńca).*
*Na szczycie Grodziska znajduje się betonowy słup, będący znakiem topograficznym i poprzez to Skałę 502 łatwo zauważyć z daleka.*




## ❺ Chełmowa Góra – Dolina Prądnika

*Szlak Warowni Jurajskich po przekroczeniu w Jerzmanowicach drogi krajowej nr 94 wchodzi na teren Ojcowskiego Parku Narodowego. Wędrując zalesionym szlakiem w kierunku Ojcowa mija się ponad 400-metrowe wzniesienia wraz z Chełmową Górą. To właśnie tutaj znajduje się kolejna jaskinia, ta zwaną Grotą Łokietka, i poprzez wąwóz Ciasne Skałki schodzi się do doliny Prądnika.*
*Nad wsią Ojców górują ruiny zamku ojcowskiego, ku któremu od Bramy Krakowskiej doliną Prądnika przebiega niebieski szlak warowni jurajskich.*

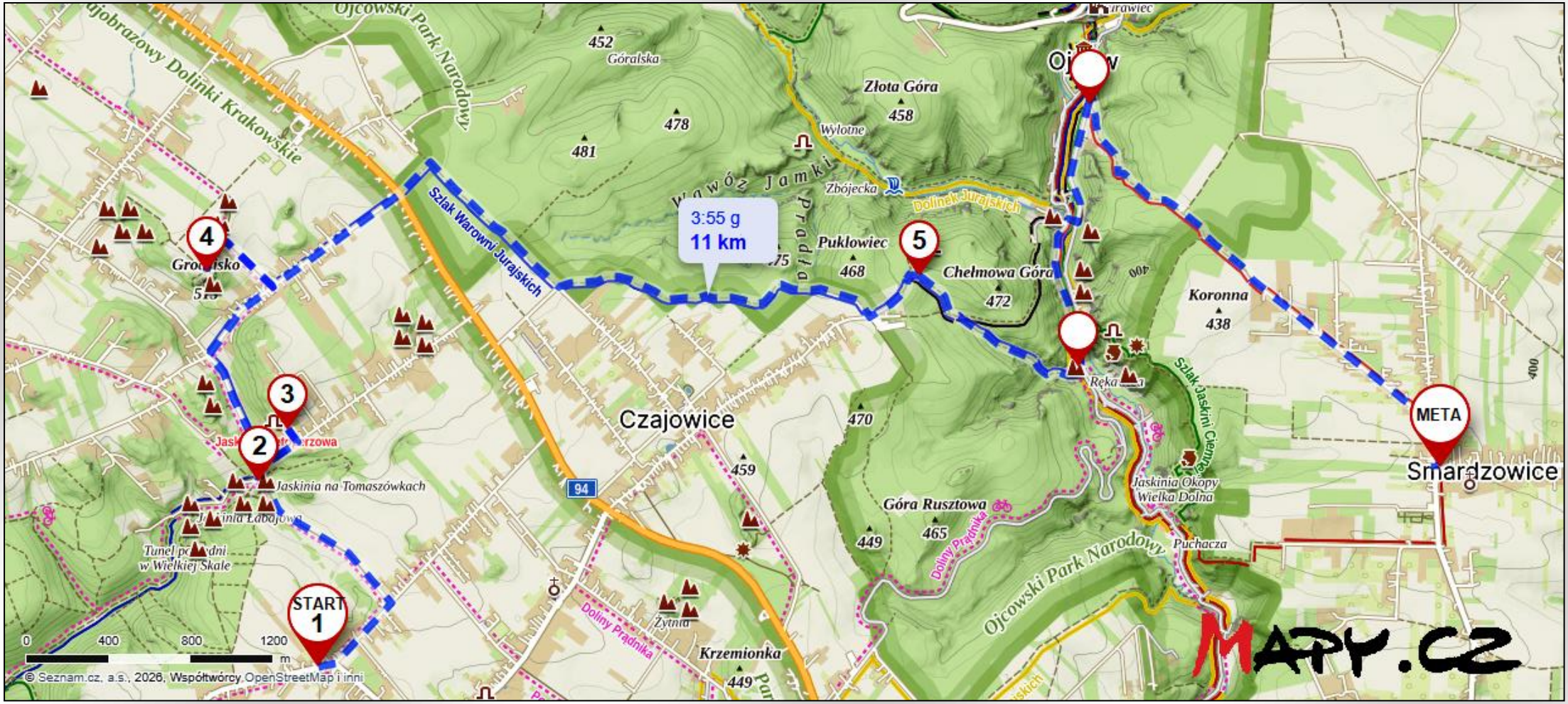


*Mapa trasy wykonana w ramach bezpłatnej licencji portalu* ***www.mapy.cz***

# Profil wysokościowy trasy

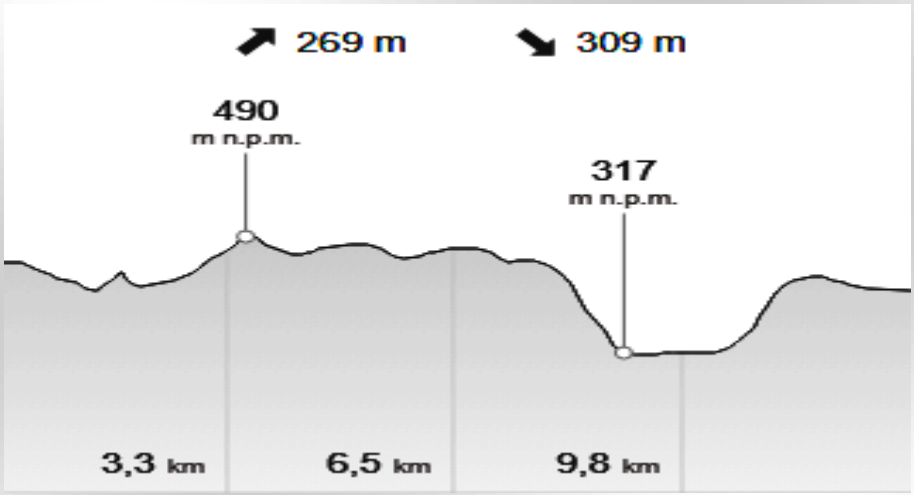


# Miejsce na potwierdzenia terenowe, pieczątki, notatki

**Wydawca:**
Oddział Krakowski PTTK im. ks. Karola Wojtyły w Krakowie
KOŁO GRODZKIE PTTK im. Ludomira Sawickiego
ul. Zyblikiewicza 2B, 31-029 Kraków
**www.krakowpttk.pl** **www.kologrodzkie.pl**

**Opracowanie merytoryczne:** Ewa Gawryła
**Opracowanie winietki:** Bogdan Nowak
**Zdjęcia:** Maria Lappe (2, 3a), ojcow.pl (3), Hanna Poletyłło (5, 6), trojmiasto.pl (7), wikipedia.org (domena publiczna) (pozostałe)
**Opracowanie graficzne:** Kamil Barwacz
**Mapa i profil trasy:** portal www.mapy.cz

**Projekt zrealizowano przy wsparciu finansowym Województwa Małopolskiego w ramach konkursu ofert z turystyki pn. „Małopolska Gościnna"**
**Projekt zrealizowano przy wsparciu finansowym Powiatu Krakowskiego**
**Projekt zrealizowano przy wsparciu finansowym Lokalnej Grupy Działania „Blisko Krakowa"**

**Patronat honorowy:**
Pan Łukasz Smółka, Marszałek Województwa Małopolskiego
Małopolska Organizacja Turystyczna

**Patronat medialny:** Gazeta Krakowska

Wydanie I, Kraków 2026, nakład: 60 egzemplarzy