KOŁO GRODZKIE PTTK im. Ludomira Sawickiego KRAKÓW

200

idź na nie siedź w domu WYCIECZKĘ

spacer z cyklu „Góry i pagórki"

WYCIECZKA GÓRSKA KUDŁACZE

02 maja 2026 r.







Start: *Pcim (przystanek autobusowy)*
Meta: *Myślenice (dworzec autobusowy)*
Jak dojechać? *autobusem MLD linii nr A1 z Krakowa, przesiadka w Myślenicach na autobus MLD linii nr A41 lub bezpośrednio z Krakowa prywatnymi busami*
Jak wrócić? *autobusem MLD linii nr A1 z Myślenic*

Pcim (PKS) – *▲Bania (611 m n.p.m.) –* ◈ *schronisko PTTK na Kudłaczach –*
▲Działek (600 m n.p.m.) - ▲Śliwnik (619 m n.p.m.) –
▲Ukleina (680 m n.p.m.) – ***Myślenice (PKS)***
około 6 godzin marszu, trasa umiarkowana, długa,
o długości ok. 17 km, ok. 600 m przewyższeń, *pkt do GOT: 21, BZ.04*

Warte zobaczenia:



❶ Pcim

Jest wsią, której początki sięgają początku XIII w. Według przekazów ludowych we wsi osiedlali się chętnie jeńcy tatarscy i zbójnicy, którzy wrócili na drogę prawa. Jednym z miejsc wartych uwagi jest pomnik „Matek oddanych dzieciom", poświęcony Katarzynie Smreczyńskiej, matce pisarza Władysława Orkana.
Pcim jest stolicą Kliszczaków, górali zamieszkujących dolinę Raby (środkową część Beskidu Makowskiego). Nazwa nawiązuje do rozcięcia u dołu nogawic.



❷ Bania (611 m n.p.m.)

To szczyt w bocznym grzbiecie Pasma Lubomira i Łysiny wznoszący się nad Pcimiem. Prowadzi przez niego czarny szlak wyprowadzający z doliny Raby na Łysinę (przechodzi przez schronisko na Kudłaczach).
Nazwa wskazuje na dawną działalność górniczą w tej okolicy - „bania" jako kopalnia w starosłowiańskim języku. Może tez dotyczyć baniastego kształtu szczytu. Sam wierzchołek jest zarośnięty, natomiast na południowym stoku znajduje się widokowa polanka.



❸ schronisko PTTK na Kudłaczach

Najmłodsze wśród PTTKowskich schronisk górskich - swoją działalność rozpoczęło w 1991 r. (oficjalne otwarcie odbyło się w 1994 r.). Jest to jedyne schronisko górskie PTTK w Beskidzie Makowskim.
Przy schronisku znajduje się węzeł szlaków: czerwony szlak (Mały Szlak Beskidzki) idący z Myślenic na Lubomir; zielony przechodzący przez Chełm i Kamiennik oraz czarny poprowadzony z Pcimia na Łysinę.
Spod schroniska rozpościera się wspaniała panorama. Zobaczymy m.in. Babią Górę oraz inne szczyty Beskidu Żywieckiego, Beskid Makowski oraz Beskid Wyspowy. Bywają widoczne również Tatry.

❹ Uklejna (680 m n.p.m.)

Ten wybitny szczyt wznosi się nad Myślenicami osiągając wysokość 680 m n.p.m. Swoją nazwę wziął od zbójnika Ukleja lub bartnika o tym imieniu (mamy dwie legendy o pochodzeniu nazwy). Na samym szczycie znajduje się usypany z kamieni kopiec Jana Pawła II. U podnóży góry utworzono dwa użytki ekologiczne - młaka źródliskowa i mokradła śródleśne. Na jej stokach znajduje się również dawna skocznia narciarska. Pierwsze zawody odbyły się na niej w 1955 r. Oficjalny rekord skoczni wynosi 42 metry, a popełnił go myśleniczanin Krzysztof Ripper.



❺ zamczysko nad Rabą

Na stokach Uklejnej, nieco powyżej doliny Raby utworzono w 1962 roku rezerwat krajobrazowy. Chronione są tu kompleks leśny oraz ruiny średniowiecznej strażnicy. Strażnica była jednym z obiektów tzw. brony myślenickiej i strzegła szlaku handlowego prowadzącego doliną Raby z Krakowa na Węgry. W połowie XV wieku została wysadzona na rozkaz Kazmierza Jagiellończyka po tym, jak została przejęta przez zbuntowanych rycerzy.

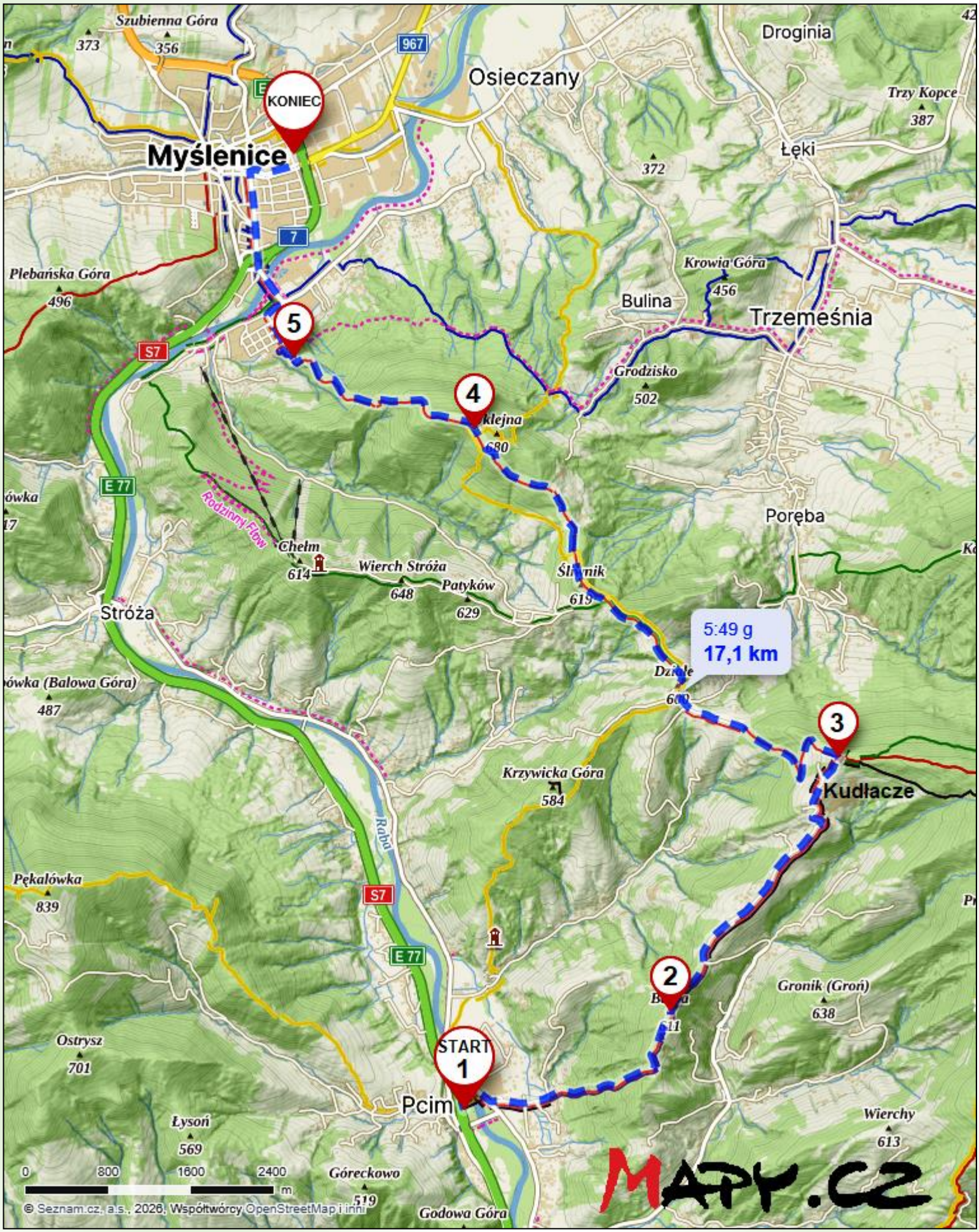

Mapa trasy wykonana w ramach bezpłatnej licencji portalu ***www.mapy.cz***

Profil wysokościowy trasy

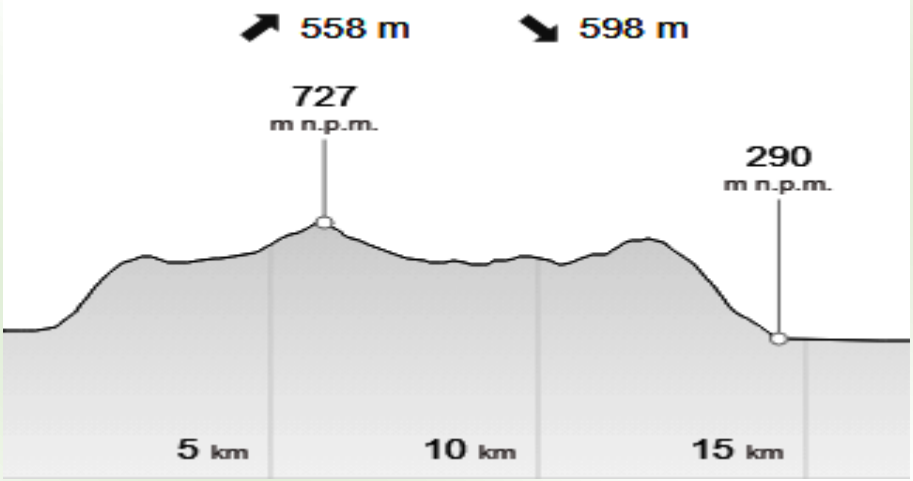

Miejsce na potwierdzenia terenowe, pieczątki, notatki

Wydawca:
Oddział Krakowski PTTK im. ks. Karola Wojtyły w Krakowie
KOŁO GRODZKIE PTTK im. Ludomira Sawickiego
ul. Zyblikiewicza 2B, 31-029 Kraków
www.krakowpttk.pl **www.kologrodzkie.pl**

Opracowanie merytoryczne: Agnieszka Mazur-Bajorek
Opracowanie winietki: Bogdan Nowak
Zdjęcia: misyjne.pl (1), Agnieszka Mazur-Bajorek (3, 5), Bogusława Kofin (3b, 4, 5a), wikipedia.org (domena publiczna) (pozostałe)
Opracowanie graficzne: Kamil Barwacz
Mapa i profil trasy: portal www.mapy.cz

Projekt zrealizowano przy wsparciu finansowym Województwa Małopolskiego w ramach konkursu ofert z turystyki pn. „Małopolska Gościnna"
Projekt zrealizowano przy wsparciu finansowym Powiatu Krakowskiego
Projekt zrealizowano przy wsparciu finansowym Lokalnej Grupy Działania „Blisko Krakowa"

Patronat honorowy:
Pan Łukasz Smółka, Marszałek Województwa Małopolskiego
Małopolska Organizacja Turystyczna

Patronat medialny: Gazeta Krakowska

Wydanie I, Kraków 2026, nakład: 60 egzemplarzy